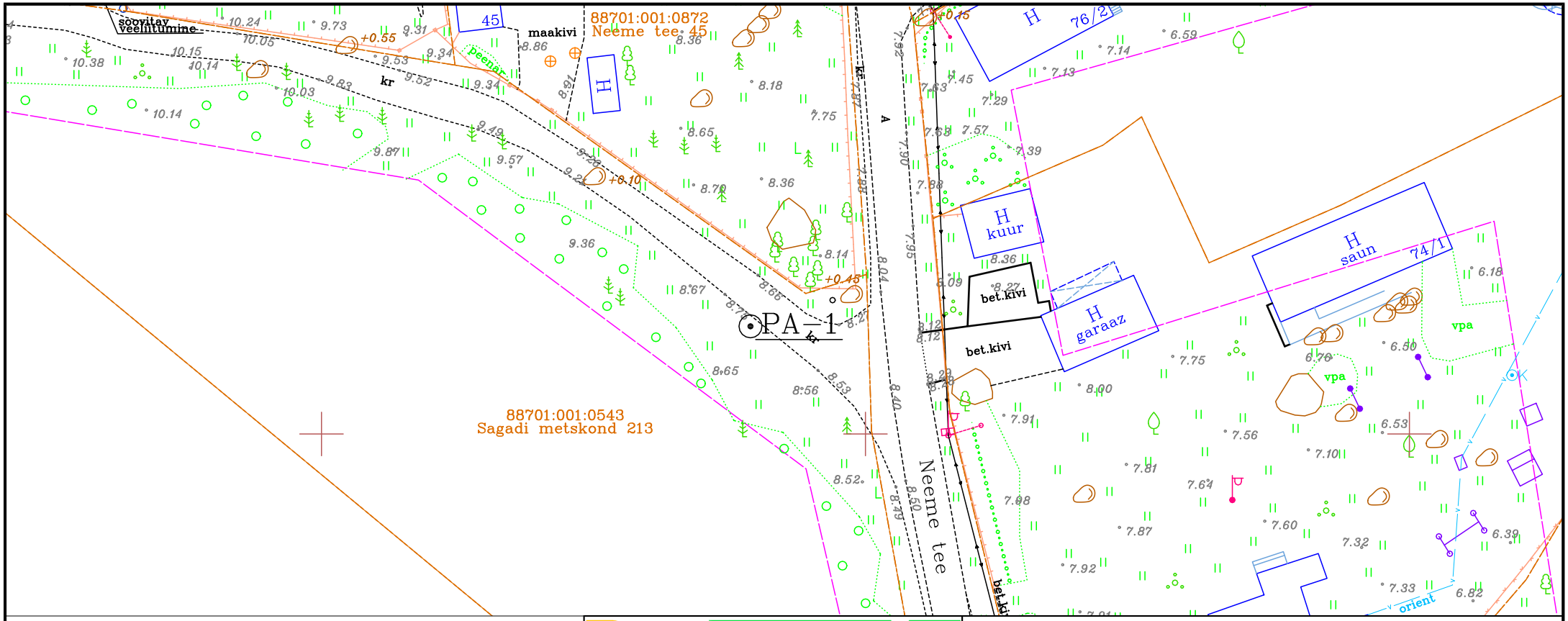

REIB

AADRESS: A.ADAMSONI 26, 10137 TALLINN

TEL.: 6613 742 FAKS: 6613 744

MTR REGISTREERING EG10434933-0001

AMET	NIMI	ALLKIRI	KP.
OSAK. JUH.	J. LIIV		
TÖÖTÄITJA	S-L. LUTSAR		

TEL.: 646 5113 FAKS: 646 4699

TÖÖ NR. GE-3893 2026

TÖÖ NIMI:

KÄSMU VEE- JA KANALISATSIOONITORUSTIKE PROJEKTI EHITUSGEOLOOGILISED UURIMISTÖÖD

ASUKOHT:	JOONIS NR.	LEHT	LEHTI
LÄÄNE-VIRU MAAKOND, HALJALA VALD, KÄSMU KÜLA	1	1	14

JOONIS:

PUURAUKUDE ASENDIPLAAN MÕÕT 1:500

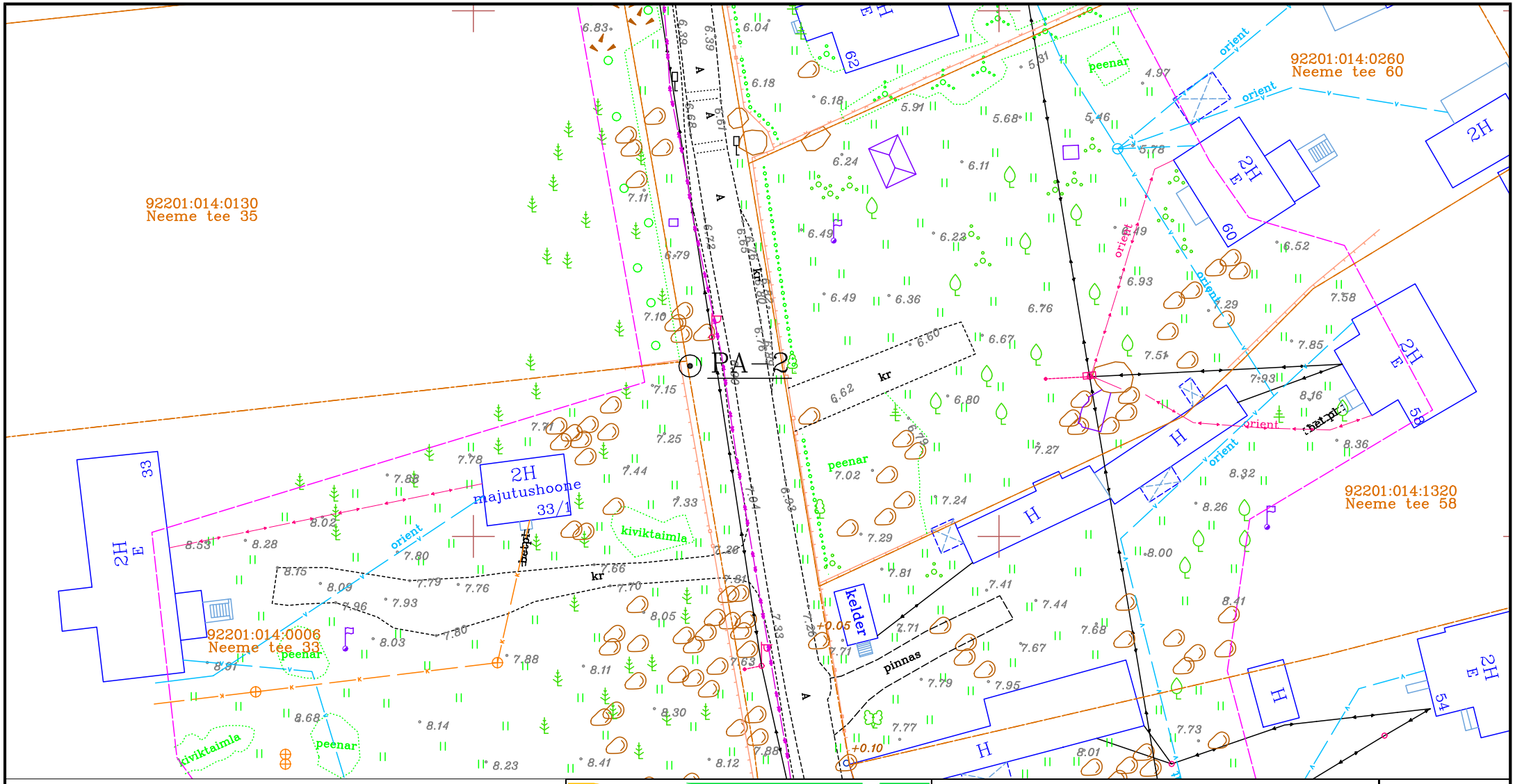

REIB	TÖÖ NIMI: KÄSMU VEE- JA KANALISATSIOONITORUSTIKE PROJEKTI EHITUSGEOLOOGILISED UURIMISTÖÖD	2026	
		JOONIS NR.	1
TÖÖ NR. GE-3893	JOONIS: UURINGUPUNKTIDE ASENDIPLAAN MÕÕT 1:500	LEHT	2
		LEHTI	14

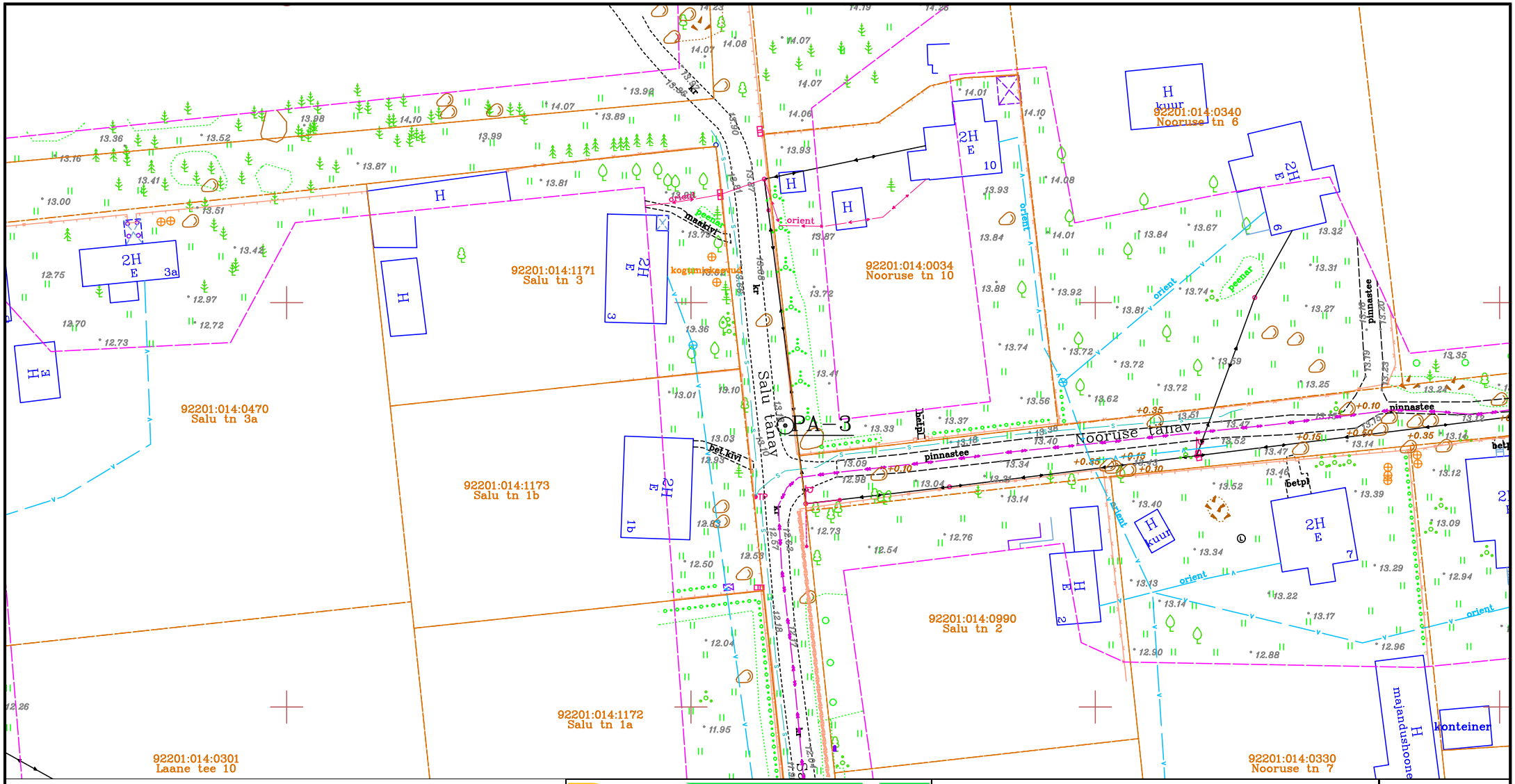

REIB	TÖÖ NIMI: KÄSMU VEE- JA KANALISATSIOONITORUSTIKE PROJEKTI EHITUSGEOLOOGILISED UURIMISTÖÖD	2026
TÖÖ NR. GE-3893	JOONIS: UURINGUPUNKTIDE ASENDIPLAAN MÕÕT 1:500	JOONIS NR. 1
		LEHT 3
		LEHTI 14

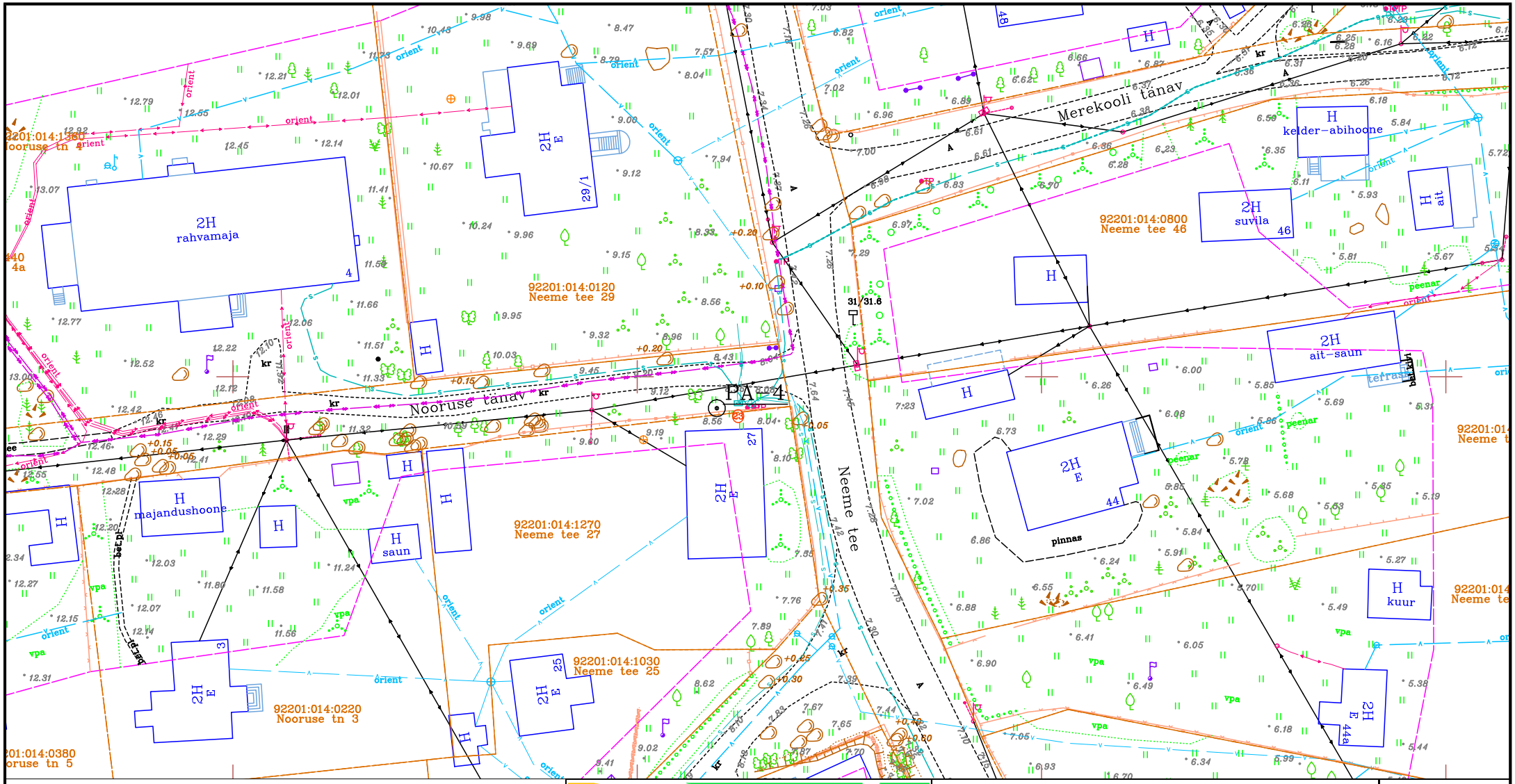

REIB

TÖÖ NIMI:
KÄSMU VEE- JA KANALISATSIOONITORUSTIKE PROJEKTI EHITUSGEOLOOGILISED UURIMISTÖÖD

2026

JOONIS NR.	1
LEHT	4
LEHTI	14

TÖÖ NR. GE-3893

JOONIS:
UURINGUPUNKTIDE ASENDIPLAAN MÕÕT 1:500

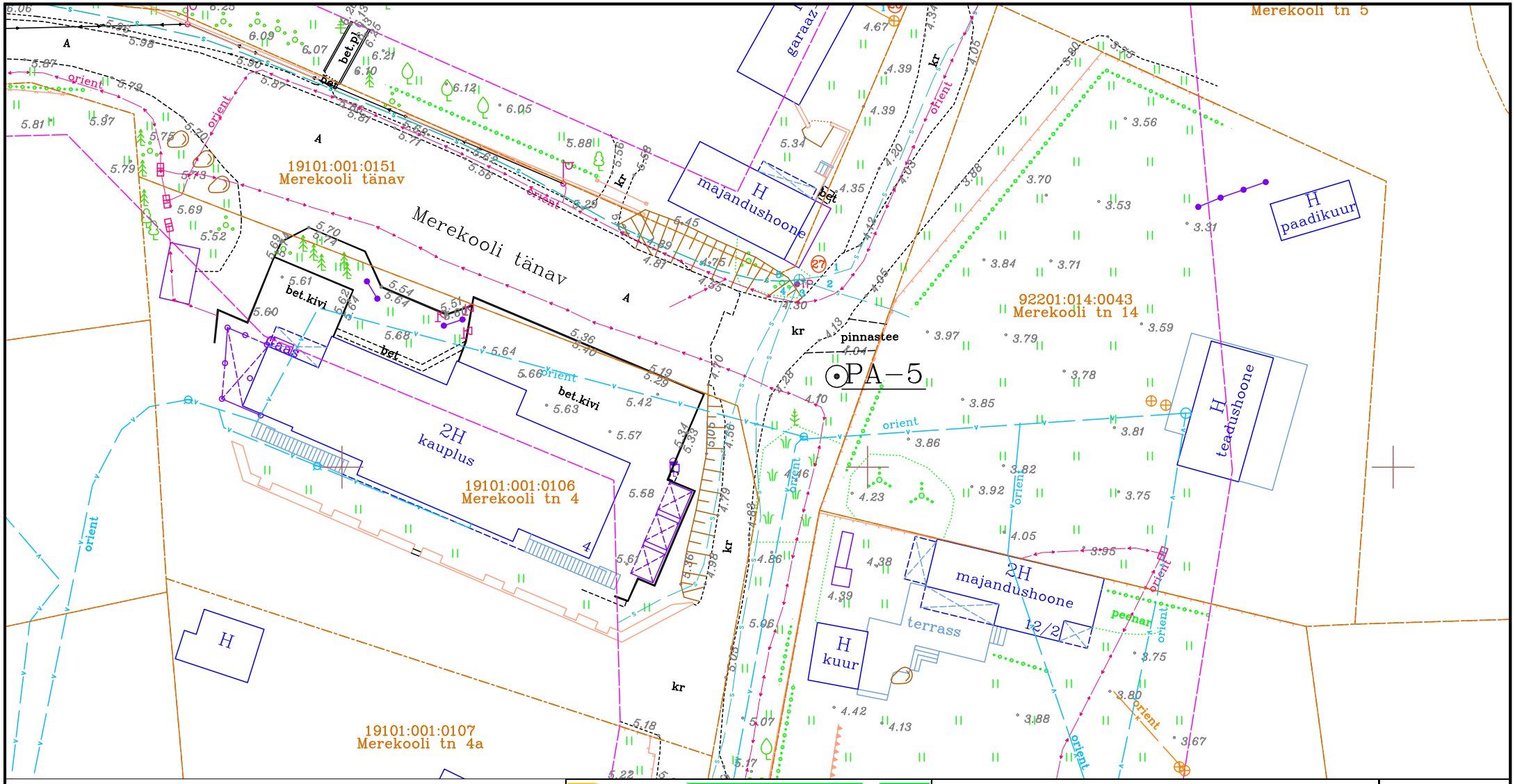

REIB	TÖÖ NIMI: KÄSMU VEE– JA KANALISATSIOONITORUSTIKE PROJEKTI EHITUSGEOLOOGILISED UURIMISTÖÖD	2026	
		JOONIS NR.	1
TÖÖ NR. GE–3893	JOONIS: UURINGUPUNKTIDE ASENDIPLAAN MÕÕT 1:500	LEHT	5
		LEHTI	14

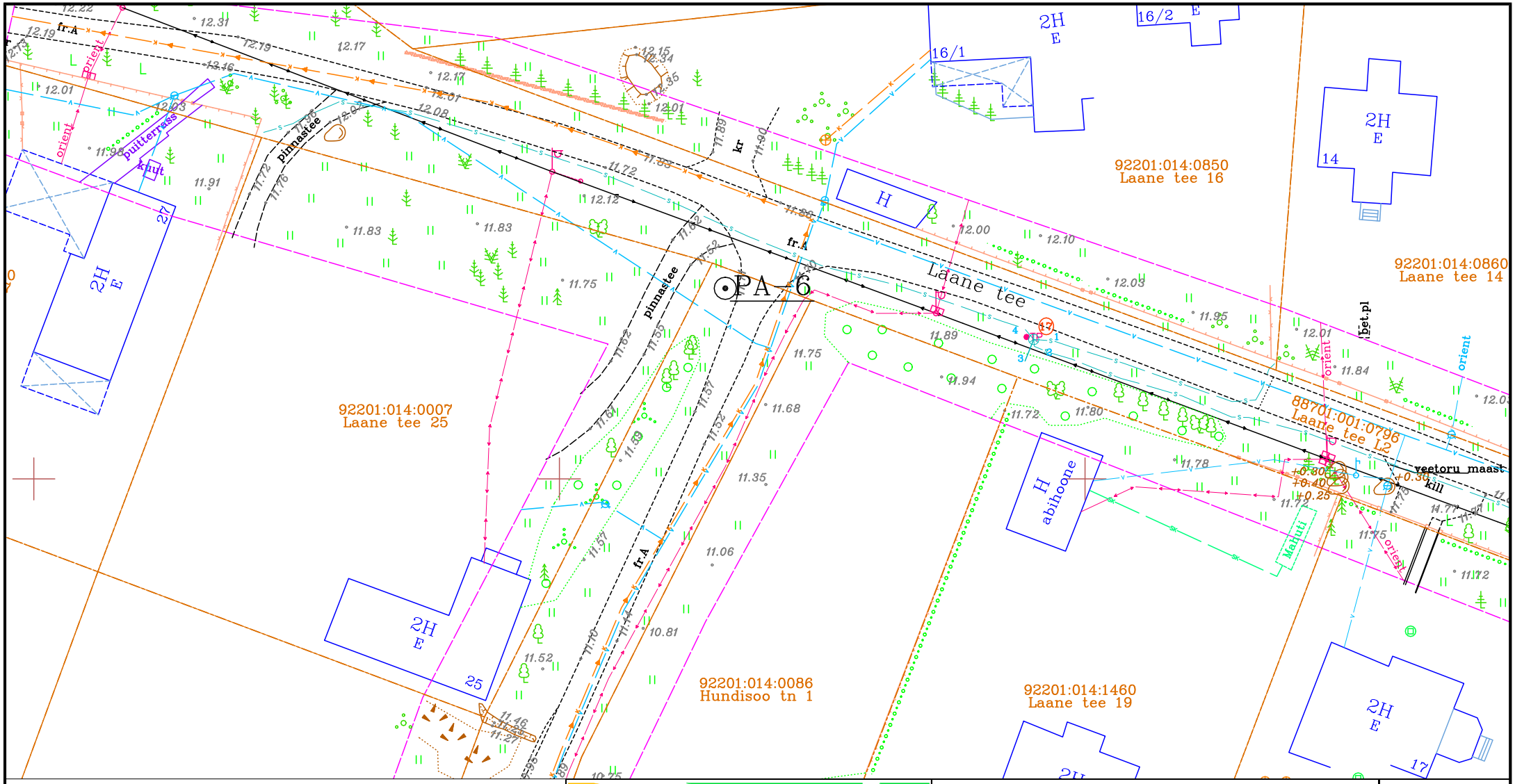

REIB

TÖÖ NR. GE–3893

TÖÖ NIMI:
KÄSMU VEE– JA KANALISATSIOONITORUSTIKE PROJEKTI EHITUSGEOLOOGILISED UURIMISTÖÖD

JOONIS:
UURINGUPUNKTIDE ASENDIPLAAN MÕÕT 1:500

2026

JOONIS NR.	1
LEHT	6
LEHTI	14

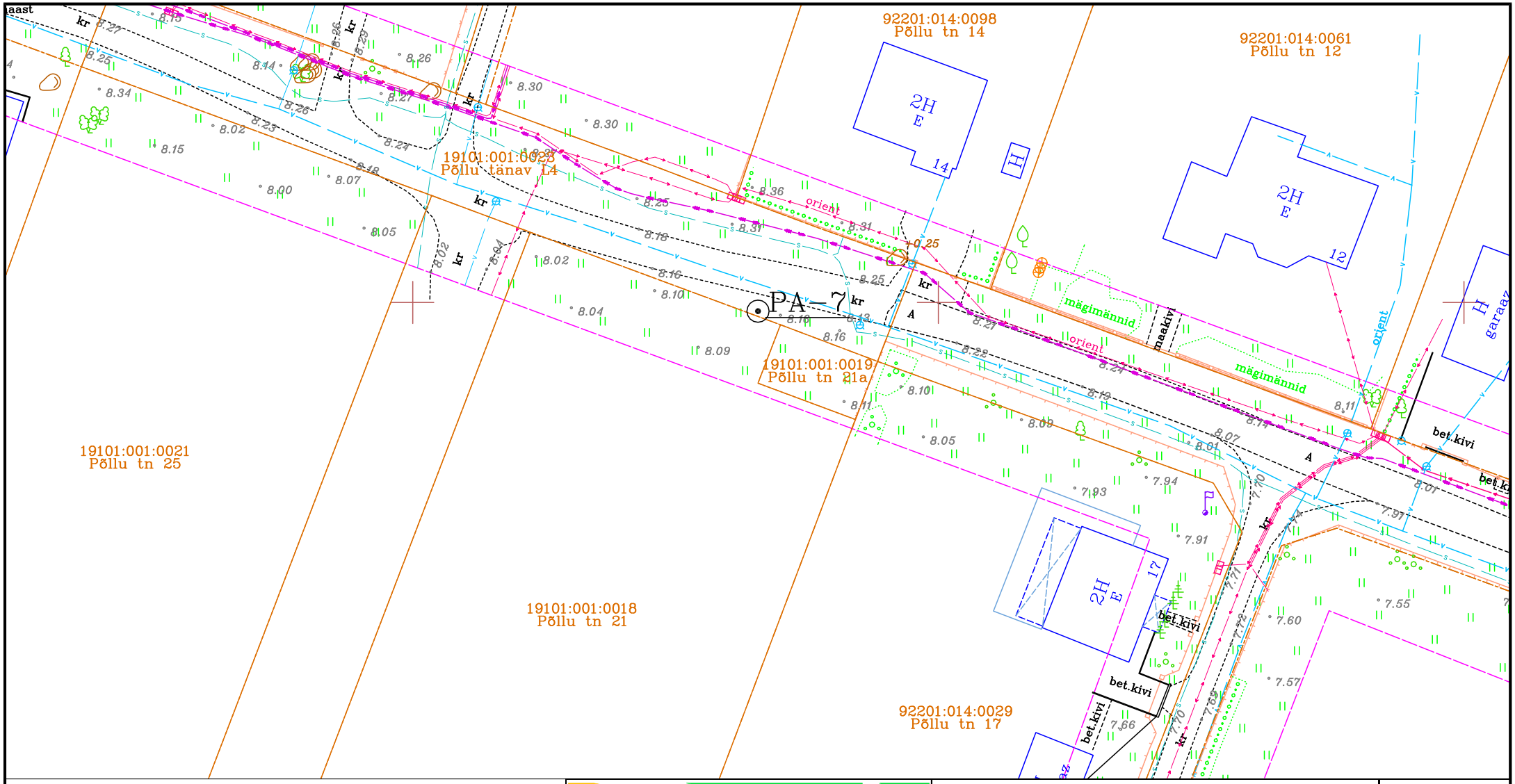

REIB	TÖÖ NIMI: KÄSMU VEE– JA KANALISATSIOONITORUSTIKE PROJEKTI EHITUSGEOLOOGILISED UURIMISTÖÖD	2026	
TÖÖ NR. GE–3893	JOONIS: UURINGUPUNKTIDE ASENDIPLAAN MÕÕT 1:500	JOONIS NR.	1
		LEHT	7
		LEHTI	14

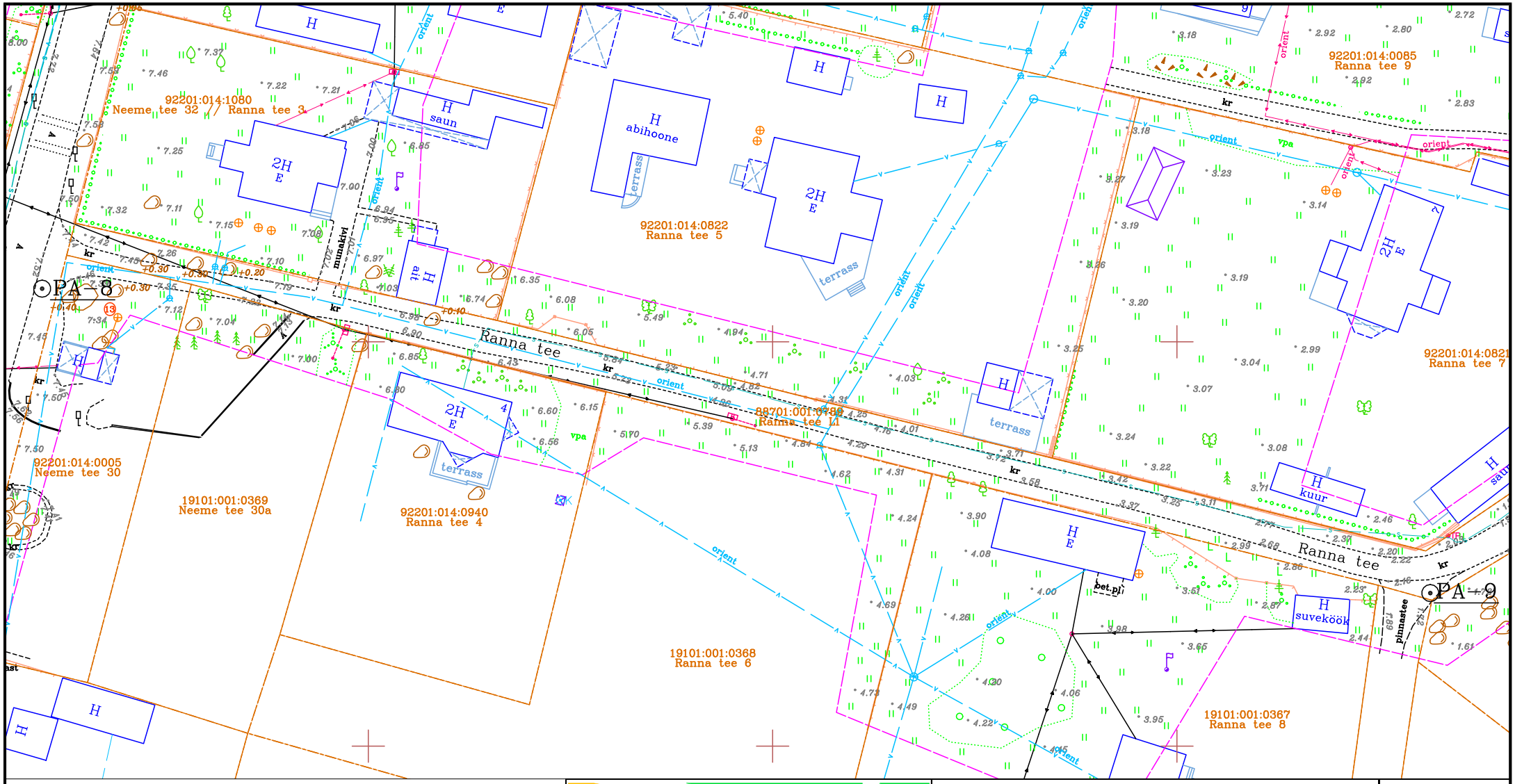

REIB

TÖÖ NR. GE–3893

TÖÖ NIMI:
KÄSMU VEE– JA KANALISATSIOONITORUSTIKE PROJEKTI EHITUSGEOLOOGILISED UURIMISTÖÖD

JOONIS:
UURINGUPUNKTIDE ASENDIPLAAN MÕÕT 1:500

2026

JOONIS NR.	1
LEHT	8
LEHTI	14

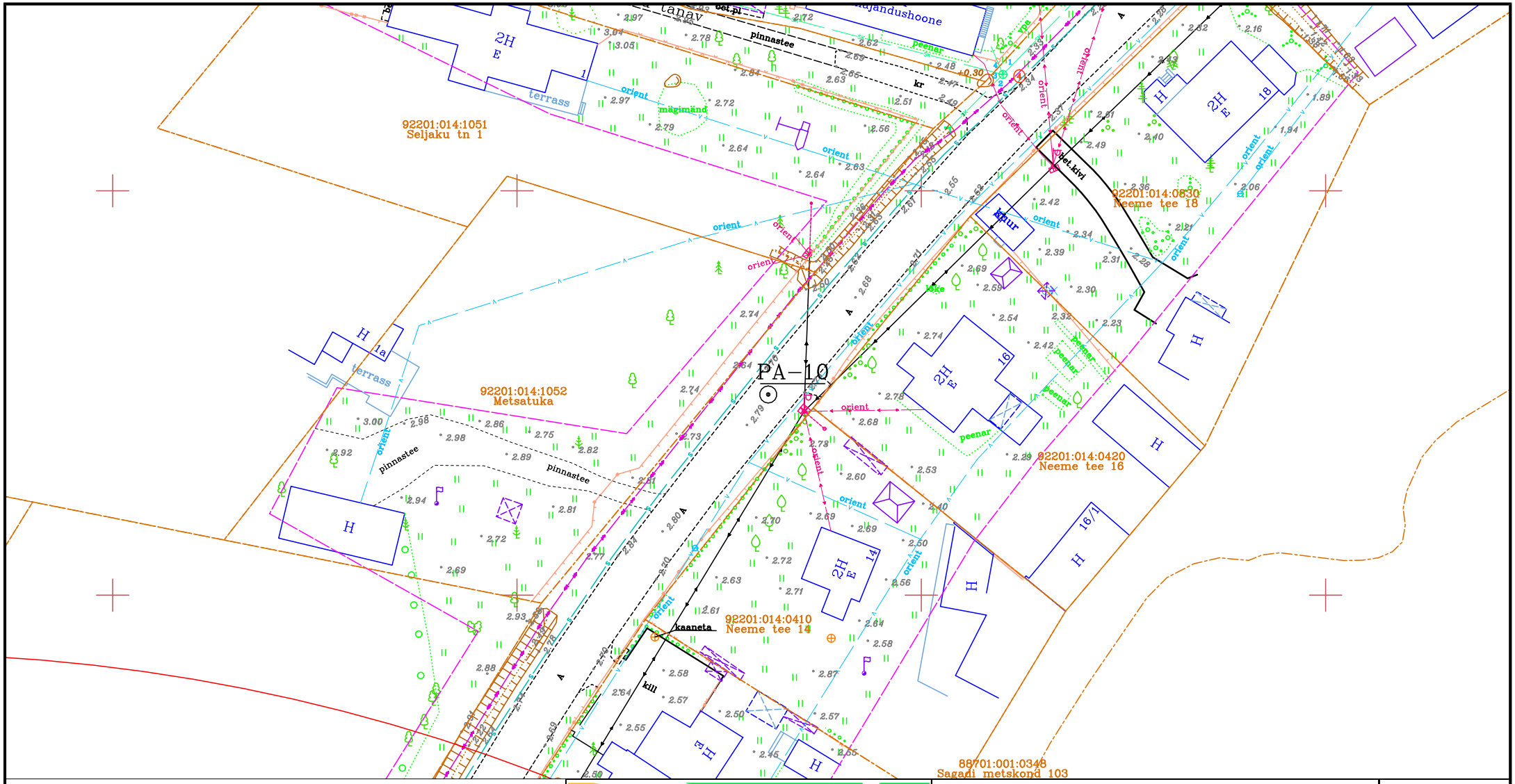

REIB	TÖÖ NIMI: KÄSMU VEE- JA KANALISATSIOONITORUSTIKE PROJEKTI EHITUSGEOLOOGILISED UURIMISTÖÖD	2026	
		JOONIS NR.	1
TÖÖ NR. GE-3893	JOONIS: UURINGUPUNKTIDE ASENDIPLAAN MÕÕT 1:500	LEHT	9
		LEHTI	14

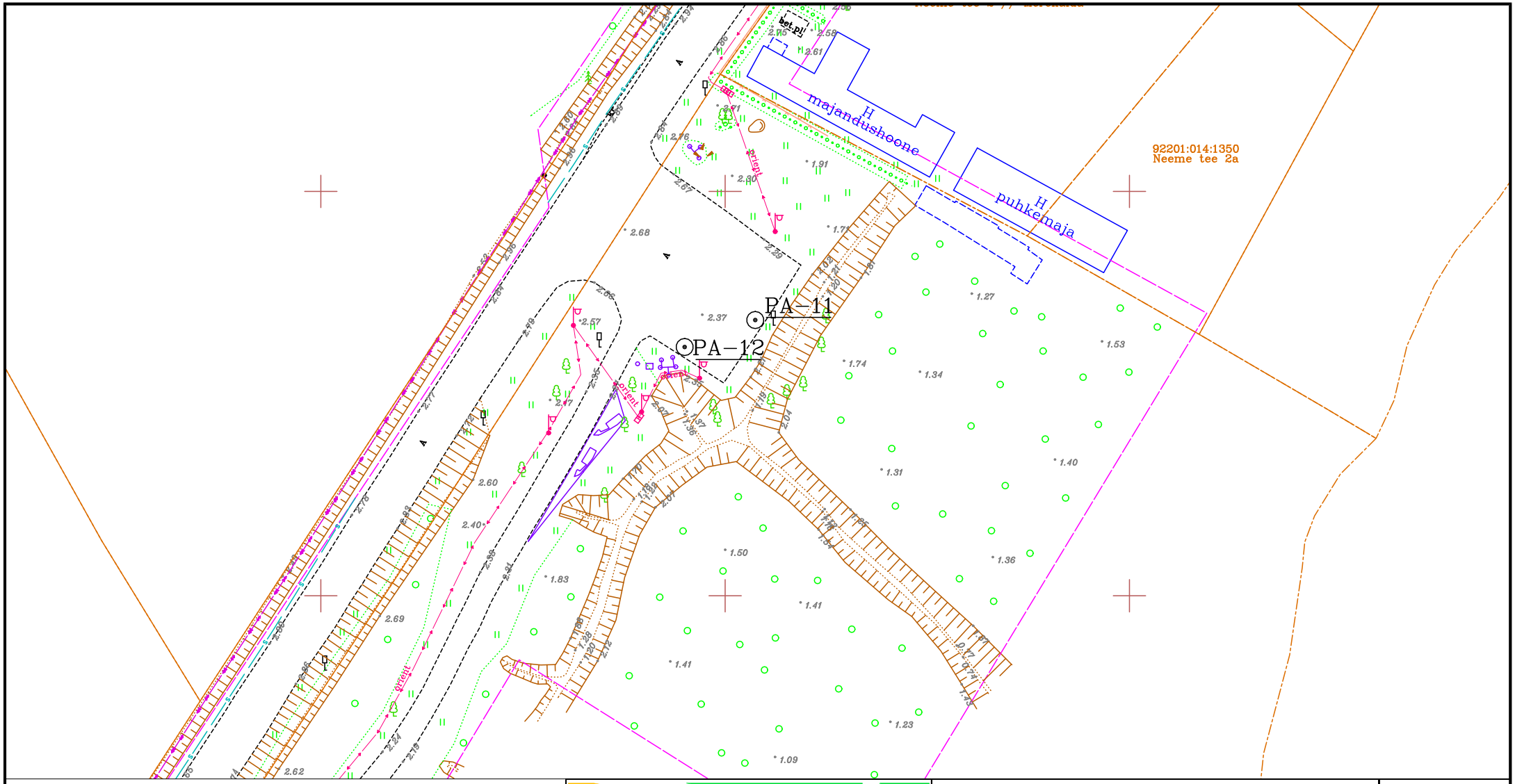

REIB	TÖÖ NIMI: KÄSMU VEE- JA KANALISATSIOONITORUSTIKE PROJEKTI EHITUSGEOLOOGILISED UURIMISTÖÖD	2026	
		JOONIS NR.	1
TÖÖ NR. GE-3893	JOONIS: UURINGUPUNKTIDE ASENDIPLAAN MÕÕT 1:500	LEHT	10
		LEHTI	14

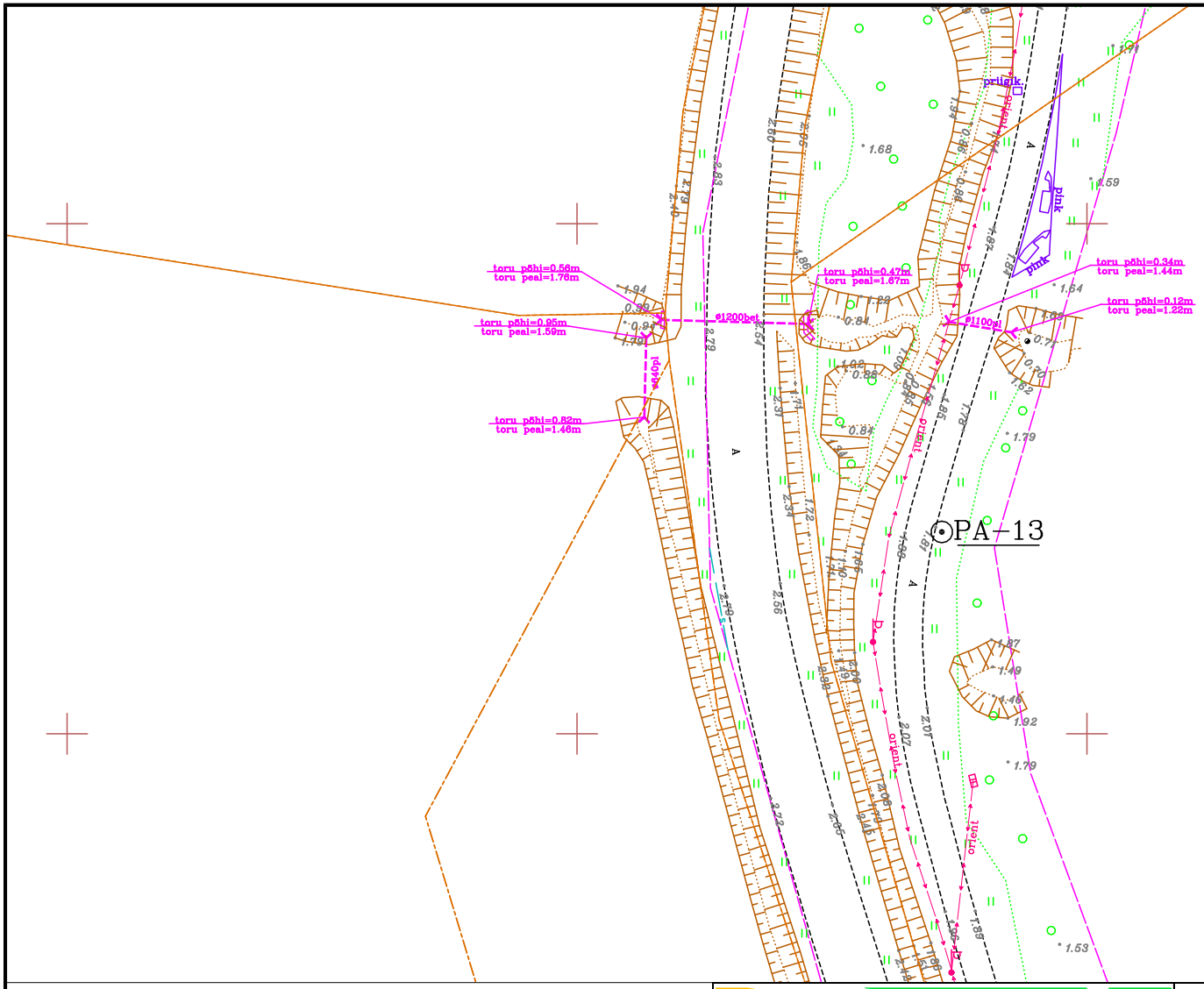

REIB	TÖÖ NIMI: KÄSMU VEE- JA KANALISATSIOONITORUSTIKE PROJEKTI EHITUSGEOLOOGILISED UURIMISTÖÖD	2026	
		JOONIS NR.	1
TÖÖ NR. GE-3893	JOONIS: UURINGUPUNKTIDE ASENDIPLAAN MÕÕT 1:500	LEHT	11
		LEHTI	14

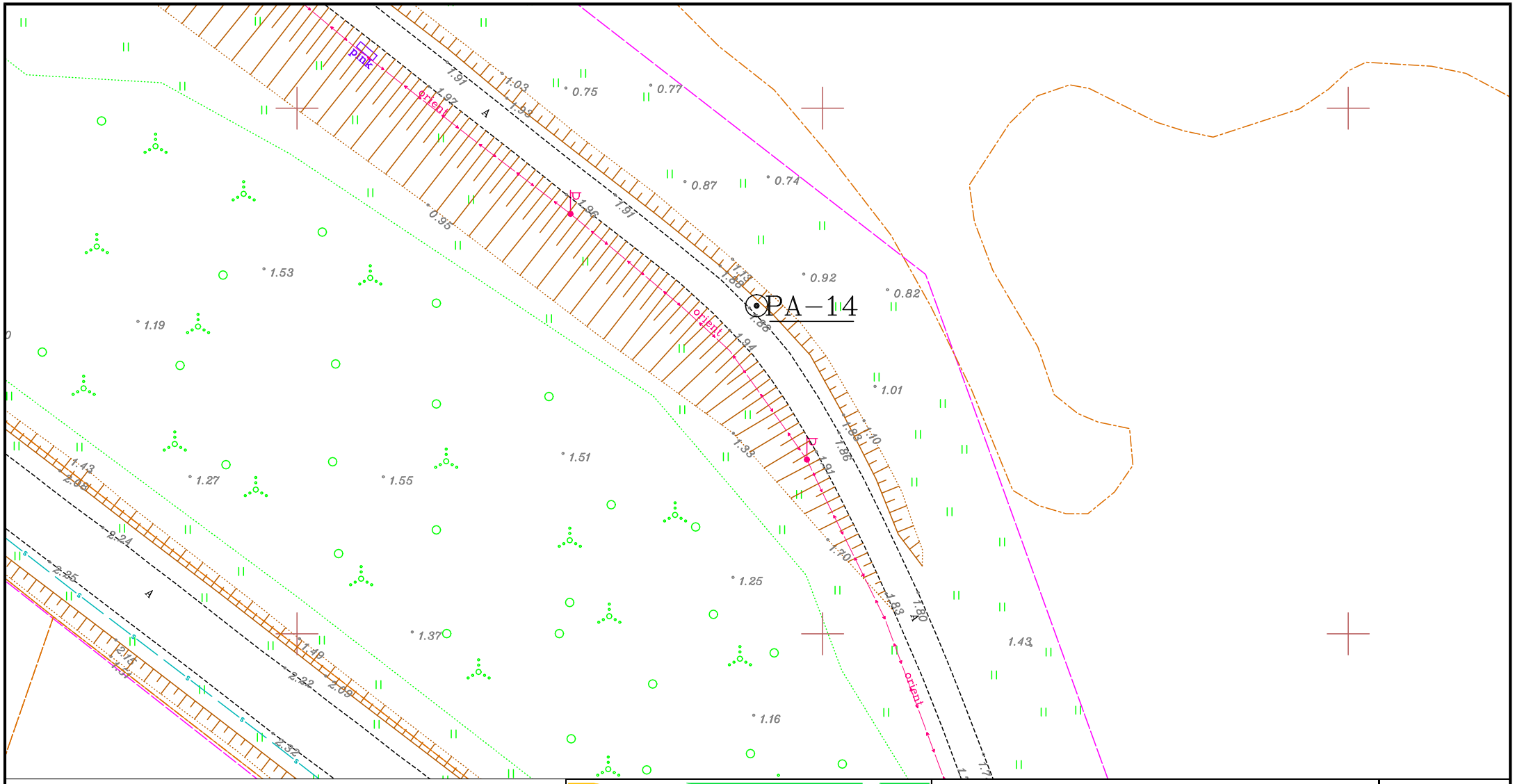

REIB	TÖÖ NIMI: KÄSMU VEE− JA KANALISATSIOONITORUSTIKE PROJEKTI EHITUSGEOLOOGILISED UURIMISTÖÖD	2026	
		JOONIS NR.	1
TÖÖ NR. GE−3893	JOONIS: UURINGUPUNKTIDE ASENDIPLAAN MÕÕT 1:500	LEHT	12
		LEHTI	14

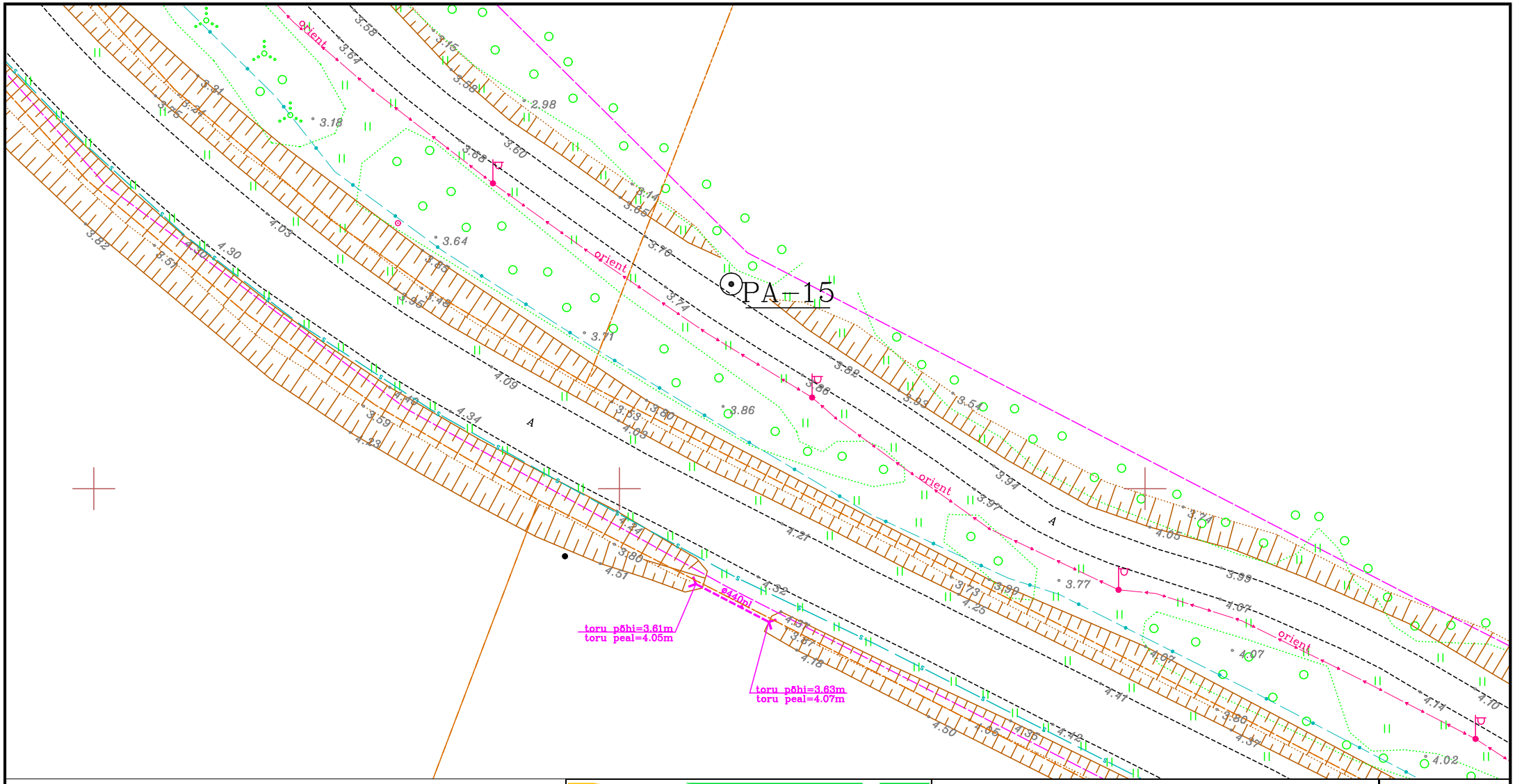

REIB	TÖÖ NIMI: KÄSMU VEE- JA KANALISATSIOONITORUSTIKE PROJEKTI EHITUSGEOLOOGILISED UURIMISTÖÖD	2026	
TÖÖ NR. GE-3893	JOONIS: UURINGUPUNKTIDE ASENDIPLAAN MÕÕT 1:500	JOONIS NR.	1
		LEHT	13
		LEHTI	14

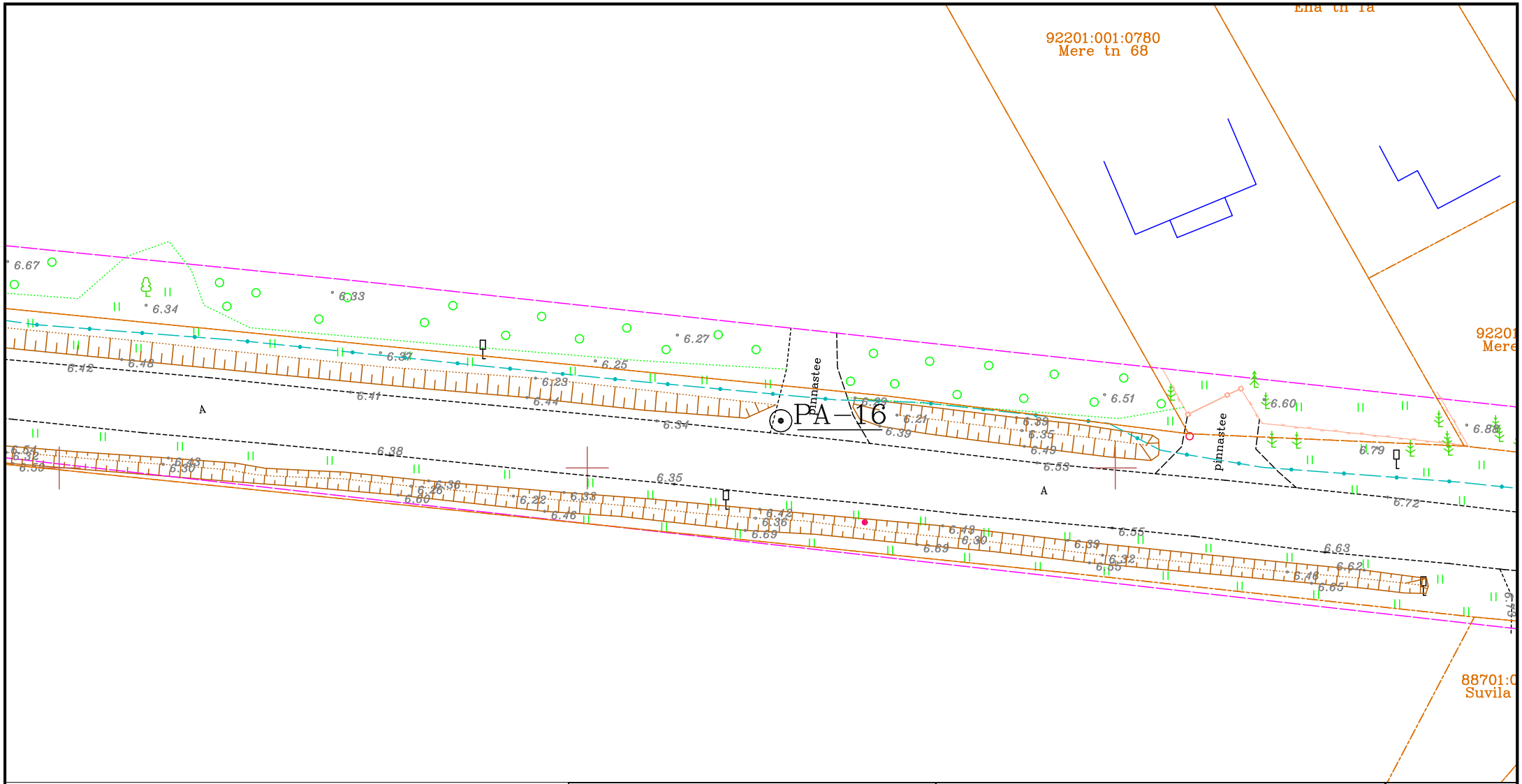

REIB	TÖÖ NIMI: KÄSMU VEE– JA KANALISATSIOONITORUSTIKE PROJEKTI EHITUSGEOLOOGILISED UURIMISTÖÖD	2026	
TÖÖ NR. GE–3893	JOONIS: UURINGUPUNKTIDE ASENDIPLAAN MÕÕT 1:500	JOONIS NR.	1
		LEHT	14
		LEHTI	14